

ПАСПОРТ ДОСТУПНОСТИ ОБЪЕКТА СОЦИАЛЬНОЙ ИНФРАСТРУКТУРЫ

№ б/н

«01 сентября»2021г.

1. Общие сведения об объекте

1.1. Вид (наименование) объекта Муниципальное казённое дошкольное образовательное учреждение города Новосибирска детский сад № 89 комбинированного вида (МКДОУ д/с № 89)

1.2. Полный почтовый адрес объекта 630088 г. Новосибирск, ул. Виктора Уса, 3/1, телефон / факс 8 (383) 280-58-03, 8 (383) 280-58-07 e-mail: ds_89@edu54.ru

1.3. Сведения о размещении объекта:

отдельно стоящее здание 5 этажей, 3914 кв. м, наличие прилегающего земельного участка 0,56 га

1.4. Год постройки здания 2013, последнего капитального ремонта 2017

1.5. Дата предстоящих плановых ремонтных работ: текущего 2020, капитального _____

Сведения об организации, расположенной на объекте

1.6. Название организации (учреждения) (полное юридическое наименование - согласно Уставу, краткое наименование) Муниципальное казённое дошкольное образовательное учреждение города Новосибирска детский сад № 89 комбинированного вида (МКДОУ д/с № 89)

1.7. Юридический адрес организации (учреждения), телефон, e-mail 630088 г. Новосибирск, ул. Виктора Уса, 3/1, телефон / факс 8 (383) 280-58-03, 8 (383) 280-58-07 e-mail: ds_89@edu54.ru

1.8. Основание для пользования объектом (оперативное управление, аренда, собственность) оперативное управление

1.9. Вышестоящая организация (наименование) Департамент образования мэрии города Новосибирска

1.10. Адрес вышестоящей организации, другие координаты (полный почтовый адрес, телефон, e-mail) 630099, г. Новосибирск, Красный проспект, 34, т 8 (383) 227-45-00, e-mail: uo@admnsk.ru

2. Характеристика деятельности организации на объекте (по обслуживанию населения)

2.1. Сфера деятельности: дошкольное образование

2.2. Категории обслуживаемого населения по возрасту: дети

2.5. Виды услуг образовательные,

2.6. Форма оказания услуг: на объекте

2.7. Плановая мощность: посещаемость (количество обслуживаемых в день) 295 чел., вместимость 160 чел.

3. Состояние доступности объекта

3.1. Путь следования к объекту пассажирским транспортом (описать маршрут движения с использованием пассажирского транспорта) остановка "Акатуйский ж/м"; марш. такси № 10 наличие адаптированного пассажирского транспорта к объекту: нет.

3.2. Путь к объекту от ближайшей остановки пассажирского транспорта:

3.2.1. Расстояние до объекта от остановки транспорта 165 метров

3.2.2. Время движения (пешком) менее 5 минут

3.2.3. Наличие выделенного от проезжей части пешеходного пути да (тротуар)

3.2.4. Перекрестки: нерегулируемые; регулируемые,

3.2.5. Информация на пути следования к объекту: акустическая, тактильная, визуальная; нет

3.2.6. Перепады высоты на пути (съезды с тротуара): есть, нет (описать)




Их обустройство для инвалидов на коляске: да, нет (описать) стандартные тротуарные съезды.

3.3 Организация доступности объекта для инвалидов – форма обслуживания

№№ п/п	Категория инвалидов (вид нарушения)	Вариант организации доступности объекта (формы обслуживания)*
1.	Все категории инвалидов и МГН	
	<i>в том числе инвалиды:</i>	
2	передвигающиеся на креслах-колясках	ВНД
3	с нарушениями опорно-двигательного аппарата	ДП
4	с нарушениями зрения	ВНД
5	с нарушениями слуха	ДУ
6	с нарушениями умственного развития	ДЧ

* - указывается один из вариантов: «А», «Б», «ДУ», «ВНД»

3.4 Состояние доступности основных структурно-функциональных зон

№№ п/п	Основные структурно-функциональные зоны	Состояние доступности, в том числе для основных категорий инвалидов**	Приложение	
			№ на плане	фото
1	Территория, прилегающая к зданию (участок)	ДП-И (кроме С)	01	
2	Вход (входы) в здание	ДП-И (кроме С,У)	02, 03, 04, 05, 06, 07	        

3	Путь (пути) движения внутри здания (в т.ч. пути эвакуации)	ДУ	06, 08, 09	
4	Зона целевого назначения здания (целевого посещения объекта)	ДП-В	10	
5	Санитарно-гигиенические помещения	ВНД	11, 12	
6	Система информации и связи (на всех зонах)	ДУ	04	

** Указывается: **ДП-В** - доступно полностью всем; **ДП-И** (К, О, С, Г, У) – доступно полностью избирательно (указать категории инвалидов); **ДЧ-В** - доступно частично всем; **ДЧ-И** (К, О, С, Г, У) – доступно частично избирательно (указать категории инвалидов); **ДУ** - доступно условно, **ВНД** - недоступно

3.5. ИТОГОВОЕ ЗАКЛЮЧЕНИЕ о состоянии доступности объекта социальной инфраструктуры: ДУ

4. Управленческое решение:

4.1. Рекомендации по адаптации основных структурных элементов объекта:

N п/п	Основные структурно-функциональные зоны	Рекомендации по адаптации объекта (вид работы) <***>			
		не нуждается (доступ обеспечен)	ремонт (текущий, капитальный); оснащение оборудованием	индивидуальное решение с техническими средствами реабилитации	технические решения невозможны организация альтернативной формы обслуживания
1	2	3	4	5	6
1.	Территория, прилегающая к зданию		Приобретение технических		

	(участок)		<p>средств адаптации:</p> <ul style="list-style-type: none"> - Указатели пути движения - Материалы для разметки стоянки (парковки) транспортных средств инвалидов (дорожный знак, трафарет, краска) Дорожная подсветка (фонари, кабель) <p>Ремонт:</p> <ul style="list-style-type: none"> - Оборудование стоянки для инвалидов; - установка указателей пути движения - создание рельефных (тактильных) полос перед опасным участком (лестничным маршем и входом в здание) - установка подсветки пути движения на высоте 0,4 м. 		
2.	Вход (входы) в здание		<p>Приобретение технических средств адаптации:</p> <ul style="list-style-type: none"> - Материалы для разметки дверей и ступеней (яркая, контрастная маркировка, краска) - Нескользящее 		

			<p>покрытие. Ремонт:</p> <ul style="list-style-type: none"> - установить нескользкое покрытие на лестнице; - контрастно окрасить ступени; - установить поручни, - оборудовать входные двери яркой контрастной маркировкой - оборудовать скат - нарастить поручни. 		
3.	Путь (пути) движения внутри здания, включая пути эвакуации		<p>Приобретение технических средств адаптации:</p> <ul style="list-style-type: none"> - Поручни - кресло-коляска; - Пандусы откидные - нескользкое покрытие <p>Ремонт:</p> <ul style="list-style-type: none"> - монтаж вторых поручней; - установить нескользкое покрытие на лестнице; - монтаж откидных пандусов 		
4.	Зона целевого назначения здания (целевого объекта) целевого посещения	не нуждается			
5.	Санитарно-гигиенические помещения		<p>Приобретение технических средств адаптации:</p> <ul style="list-style-type: none"> - Кнопка вызова 		<p>Адаптации не подлежит. Организовать обучение персонала оказанию</p>

			<p>персонала, - опорные поручни Ремонт: - установить кнопку вызова персонала - установить опорные поручни</p>		ситуационной помощи инвалидам
6.	Система информации и связи (на всех зонах)		<p>Приобретение технических средств адаптации: - тактильная информационная мнемосхема, - тактильные знаки, пиктограммы; - Знаки, выкошенные рельефно-точечным шрифтом «Брайля», - Стационарная индукционная петля. Ремонт: - установить указатели, пиктограммы, таблички выполненные шрифтом Брайля с информацией о предоставлении услуги, в том числе об идентификации кабинетов; - справа по ходу движения на удалении 3-5 м от входа установить информационную мнемосхему (тактильную схему</p>		

			движения), - установить и настроить индукционную петлю.		
7.	Пути движения к объекту (от остановки транспорта)		Приобретение технических средств адаптации: информационный указатель. установить информационный указатель.		

<***> Указываются конкретные рекомендации по каждой структурно-функциональной зоне.

4.2. Период проведения работ 2020 – 2030 г. По мере выделения финансовых средств. в рамках исполнения Федеральной программы «Доступная среда».

4.3. Ожидаемый результат (по состоянию доступности) после выполнения работ по адаптации объекта ДЧ-В - ДП-В

4.4. Для принятия решения

- требуется согласование общественной организации инвалидов
- имеется заключение уполномоченной организации о состоянии доступности объекта социальной, транспортной и инженерной инфраструктуры

(Анкета обследования доступности для инвалидов и других маломобильных групп населения от 26.08.2020 г. составлена Кировской Местной Организацией Всероссийского Общества Инвалидов – Уполномоченным органом Центра Экспертизы и Сертификации Всероссийского Общества Инвалидов «Мир доступный для всех» в соответствии с СП 59.13330.2012, на основании которой МКДОУ д/с № 89 разработан «План адаптации для инвалидов и других маломобильных групп населения на 2020 – 2030 г.)

5. Паспорт сформирован на основании:

Анкеты обследования объекта: № 31/2020, дата «26» августа 2020 г.

Руководитель рабочей группы _____
(Должность, подпись, Ф.И.О.)

Согласовано

Представитель общественной организации инвалидов _____
(Должность, подпись, Ф.И.О.)